

УТВЕРЖДАЮ

Директор МКОУ «Рыбниковская средняя общеобразовательная школа»

_____/ Н.М. Калинина /

«Рыб (подпись) Ф.И.О.)

«02» апреля 2024 года

(дата)



ПАСПОРТ

доступности объекта социальной инфраструктуры и предоставляемых на нем услуг

№ 1

«01» июля 2024 года

1. Общие сведения об объекте

1.1. Вид (наименование) объекта: Общеобразовательное учреждение

1.2. Полный почтовый адрес объекта: 623486 Свердловская область, Каменский район, село Рыбниковское, улица Советская, дом 147.

1.3. Сведения о размещении объекта:

отдельно стоящее здание (количество этажей) 2, 1954,2 кв. м,

часть здания _____ этаж (-а, -ей) (или на _____ этаже), _____ кв. м,

наличие прилегающего земельного участка (да/нет), 10365,3 кв. м.

1.4. Год постройки здания 1982, последнего капитального ремонта не проводился.

1.5. Дата предстоящих плановых ремонтных работ:

текущего 2024г., капитального _____.

1.6. Сведения об организации, расположенной на объекте:

1.6.1. Наименование организации, расположенной на объекте:

полное наименование (по учредительным документам): муниципальное казенное общеобразовательное учреждение «Рыбниковская средняя общеобразовательная школа»

сокращенное наименование (по учредительным документам): МКОУ «Рыбниковская СОШ»

1.6.2. Юридический адрес организации, телефон, электронная почта:

623486 Свердловская область, Каменский район, село Рыбниковское, улица Советская, дом 147а, тел.: 8 (3439) 37-47-07, E-mail: 123110@mail.ru

1.6.3. Основание для пользования объектом (оперативное управление, аренда, собственность): договор от 18.11.2010г № 61 о закреплении имущества на праве оперативного управления

1.6.4. Форма собственности объекта (государственная (федеральная, региональная), муниципальная, частная): муниципальная

1.6.5. Вышестоящая организация (наименование): Управление образования Администрации муниципального образования «Каменский городской округ»

1.6.6. Юридический адрес вышестоящей организации, телефон, электронная почта: 623409 Свердловская область, город Каменск-Уральский, улица Революционная, дом 13, тел. 8 (3439) 36-50-73 E-mail: uo_priomnaja@mail.ru

2. Характеристика деятельности организации на объекте (по обслуживанию населения)

2.1. Сфера деятельности (социальная защита, занятость, здравоохранение, культура, образование, транспорт, информация и связь, физическая культура и спорт): образование

2.2. Категории обслуживаемого населения по возрасту (дети, взрослые, все возрастные категории): дети

2.3. Категории обслуживаемых инвалидов (инвалиды, передвигающиеся на креслах-колясках, инвалиды с нарушением опорно-двигательного аппарата, инвалиды с нарушением зрения, инвалиды с нарушением слуха, инвалиды с умственными нарушениями): инвалиды с нарушением опорно-двигательного аппарата, инвалиды с умственной отсталостью.

2.4. Виды услуг: начальное общее образование, основное общее образование, среднее общее образование образование.

2.5. Форма оказания услуг (на объекте, с длительным пребыванием, с проживанием, на дому, дистанционно): на объекте, на дому, дистанционно.

2.6. Плановая мощность:

посещаемость (количество обслуживаемых граждан в день) 119 детей;

вместимость 320 детей;

пропускная способность 320 детей.

2.7. Участие в исполнении индивидуальной программы реабилитации или абилитации инвалида (ребенка-инвалида) (да/нет): да.

3. Состояние доступности объекта и предоставляемых на нем услуг

3.1. Путь следования к объекту пассажирским транспортом (описать маршрут движения с использованием пассажирского транспорта) рейсовый автобус № 106 по маршруту г. Каменск-Уральский-д. Богатенкова-с. Рыбниковское

наличие адаптированного пассажирского транспорта к объекту нет.

3.2. Путь к объекту от ближайшей остановки пассажирского транспорта:

3.2.1. Расстояние до объекта от остановки транспорта 100 метров.

3.2.2. Время движения (пешком) 3 минуты.

3.2.3. Наличие выделенного от проезжей части пешеходного пути (да/нет): да.

3.2.4. Перекрестки (нерегулируемые, регулируемые, регулируемые со звуковой сигнализацией, таймером, нет): нерегулируемые.

3.2.5. Информация на пути следования к объекту (акустическая, тактильная, визуальная, нет): нет.

3.2.6. Перепады высоты на пути (съезды с тротуара) (нет/есть (описать)): нет,

их обустройство для инвалидов, передвигающихся на креслах-колясках (нет/есть (описать)): нет

3.3. Организация доступности объекта и предоставляемых на нем услуг для инвалидов¹

Номер строки	Категория инвалидов (вид нарушения)	Вариант организации доступности объекта и предоставляемых на нем услуг ²
1.	Все категории инвалидов и маломобильных групп населения ³	ДУ
2.	в том числе инвалиды:	
3.	передвигающиеся на креслах-колясках	ДУ
4.	с нарушением опорно-двигательного аппарата	ДУ
5.	с нарушением зрения	ДУ
6.	с нарушением слуха	ДУ
7.	с умственными нарушениями	ДУ

¹ С учетом СП 35-101-2001, СП 31-102-99.

² Указывается один из вариантов:

«А» (доступность всех зон и помещений (универсальная);

«Б» (специально выделенные для инвалидов участки и помещения);

«ДУ» (дополнительная помощь сотрудника, услуги на дому, дистанционно);

«Нет» (не организована доступность).

³ Указывается худший из вариантов ответа.

3.4. Состояние доступности основных структурно-функциональных зон объекта

Номер строки	Основные структурно-функциональные зоны объекта	Состояние доступности объекта для основных категорий инвалидов ⁴						Для всех категорий маломобильных групп населения ⁵
		К (для передвигающихся на креслах-колясках)	О (с нарушениями опорно-двигательного аппарата)	С (с нарушениями зрения)	Г (с нарушениями слуха)	У (с умственными нарушениями)	У	
1.	Территория, прилегающая к зданию (участок)	ДУ	ДУ	ДУ	ДУ	ДУ	ДУ	ДУ
2.	Вход (входы) в здание	ДУ	ДУ	ДУ	ДУ	ДУ	ДУ	ДУ
3.	Путь (пути) движения внутри здания, включая пути эвакуации	нет	ДУ	ДУ	ДУ	ДУ	ДУ	нет
4.	Зона целевого назначения здания (целевого посещения объекта)	нет	ДУ	ДУ	ДУ	ДУ	ДУ	нет
5.	Санитарно-гигиенические помещения	нет	нет	ДУ	ДУ	ДУ	ДУ	нет
6.	Система информации и связи (на всех зонах)	нет	ДУ	ДУ	ДУ	ДУ	ДУ	нет
7.	Пути движения к объекту (от остановки транспорта)	ДУ	ДУ	нет	ДУ	ДУ	ДУ	ДУ
8.	Все зоны и участки ⁵	нет	нет	нет	ДУ	ДУ	ДУ	нет

⁴ Указывается:

ДП – доступно полностью (доступность для всех категорий инвалидов и других маломобильных групп населения);

ДЧ – доступно частично (достигаемость мест целевого назначения для отдельных категорий инвалидов);

ДУ – доступно условно (организация помощи сотрудниками организации или иной альтернативной формы обслуживания (на дому, дистанционно, иное));

нет – недоступно (не предназначен для посещения инвалидами и другими маломобильными группами населения).

5 Указывается худший из вариантов ответа.

3.5. Итоговое заключение о состоянии доступности объекта и предоставляемых на нем услуг: доступно условно

4. Управленческое решение

4.1. Рекомендации по адаптации основных структурно-функциональных зон объекта:

Номер строки	Основные структурно-функциональные зоны объекта	Рекомендации по адаптации объекта (вид работы) ^б			технические решения невозможны – организация альтернативной формы обслуживания
		не нуждается (доступ обеспечен)	ремонт (текущий, капитальный), оснащение оборудованием	индивидуальное решение с техническими средствами реабилитации	
1.	Территория, прилегающая к зданию (участок)		Текущий ремонт- благоустройство территории, установка знаков доступности	Выделение и маркировка мест для транспорта инвалидов	
2.	Вход (входы) в здание		В рамках капитального и текущего ремонта - установка пандуса, установка противоскользкого покрытия	Маркировка ступеней	
3.	Путь (пути) движения внутри здания, включая пути эвакуации		Текущий ремонт – установка поручней вдоль стен, демонтаж порогов	Установка звуковых, тактильных, визуальных ориентиров	
4.	Зона целевого назначения здания (целевого посещения объекта) *		Демонтаж порогов в кабинетах		Подъем на 1 и 2 этажи инвалида на коляске невозможен


Номер строки	Основные структурно-функциональные зоны объекта	Рекомендации по адаптации объекта (вид работы) ^б		
		не нуждается (доступ обеспечен)	ремонт (текущий, капитальный), оснащение оборудованием	индивидуальное решение с техническими средствами реабилитации
5.	Санитарно-гигиенические помещения		Капитальный ремонт-реконструкция санитарно-гигиенической комнаты, удовлетворяющая требованиям «доступной среды»	
6.	Система информации и связи (на всех зонах)		Условные знаки для инвалидов	Знаки доступности: тактильные таблички, знаки и мнемосхемы. Информационные и предупредительные знаки. Информационные табло и таблички.
7.	Пути движения к объекту (от остановки транспорта)		Необходим ремонт дорожного покрытия	Путь движения от остановки находится в ведении Администрации МО «Каменский ГО»
8.	Все зоны и участки		В рамках капитального и текущего ремонта - оснащение оборудованием	


6 Указываются конкретные рекомендации по каждой структурно-функциональной зоне.


4.2. Период проведения работ: 2024-2030 гг.
в рамках исполнения (указать наименование программы или плана мероприятий по адаптации основных структурно-функциональных зон объекта): Дорожная карта по повышению значений показателей доступности для инвалидов объектов и услуг на 2020 – 2025 гг.

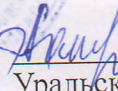
4.3. Ожидаемый результат (по состоянию доступности объекта) после выполнения работ по адаптации основных структурно-функциональных зон объекта: обеспечение доступности индивидуальной мобильности для всех категорий инвалидов

5. Паспорт доступности объекта социальной инфраструктуры и предоставляемых на нем услуг (далее – Паспорт доступности объекта) разработан комиссией по проведению обследования и паспортизации объекта социальной инфраструктуры и предоставляемых на нем услуг (далее – Комиссия):

Председатель Комиссии:  / Н.М. Калинина, директор МКОУ «Рыбниковская средняя общеобразовательная школа»

Члены Комиссии:  / А.С. Парадеева, начальник Управления образования Администрации МО «Каменский городской округ»
(подпись/Ф.И.О.)

 Ю.А. Чемезова, ответственное лицо за обеспечение доступности объектов и услуг МКОУ «Рыбниковская средняя общеобразовательная школа»

 Г.Т. Лагунова, председатель Каменск-Уральской местной организации Всероссийского общества слепых
(подпись/Ф.И.О.)

6. Копия Паспорта доступности объекта направлена _____ (дата)

в Управление социальной политики № 12 по городу Каменск-Уральскому и Каменскому району

(наименование территориального отраслевого исполнительного органа государственной власти Свердловской области – управления социальной политики Министерства социальной политики Свердловской области)

для размещения информации о состоянии доступности объекта социальной инфраструктуры и предоставляемых на нем услуг для инвалидов и других маломобильных групп населения Свердловской области в автоматизированной информационной системе «Доступная среда Свердловской области» в информационно-телекоммуникационной сети «Интернет».